

# 39. Änderung des Flächennutzungsplans der Stadt Glücksburg (Ostsee)



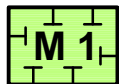
## "Sonderbaufläche Photovoltaikanlage Glücksburger Koppel"




Katasterplan: KLM Architekten vom 16.03.2015

### Planzeichen




#### Festsetzungen

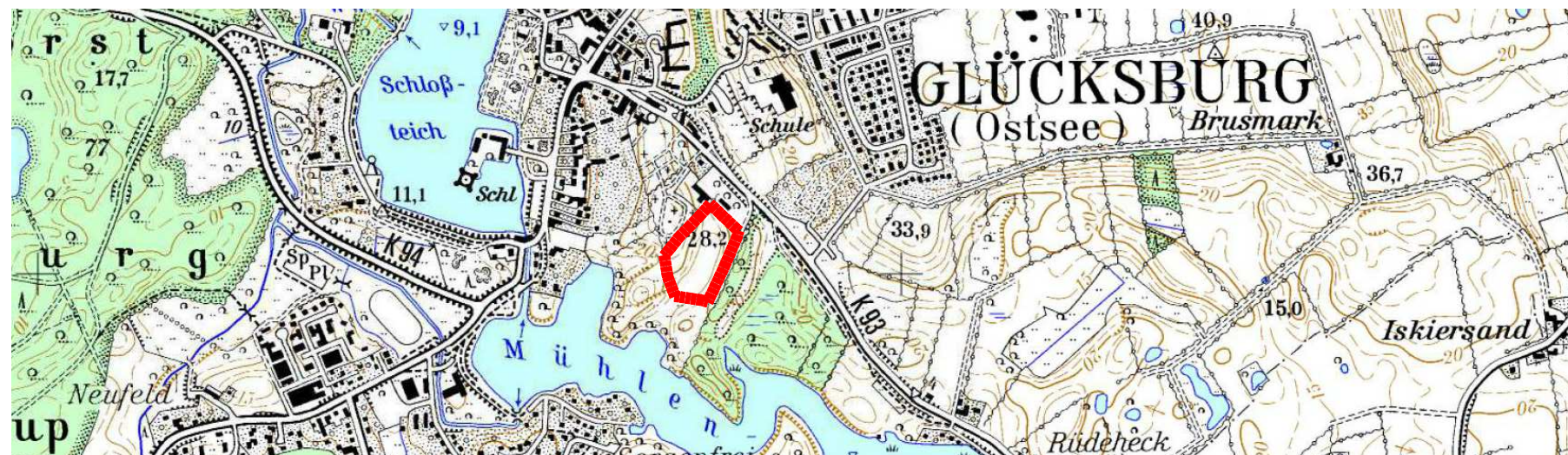
-  Sonderbaufläche - Photovoltaikanlage -  
§ 5 Abs. 2 Nr. 1 BauGB /  
§ 1 Abs.1 Nr. 4 BauNVO
-  Grünflächen privat, Zweckbestimmung  
Schutzgrün § 5 Abs. 2 Nr. 5 BauGB
-  Flächen für Maßnahmen zum Schutz,  
zur Pflege und zur Entwicklung von  
Boden, Natur und Landschaft  
§ 5 Abs. 2 Nr. 10 BauGB

Nachrichtliche Übernahme von sonstigen  
Nutzungsregelungen nach anderen  
gesetzlichen Vorschriften, § 5 Abs. 4 BauGB

-  Waldabstand, 30 m  
§ 24 Abs. 1+2 LWaldG

#### Darstellung ohne Normcharakter

-  bestehende Flurstücksgrenze
-  Flurstücksbezeichnung
-  Grenze des räumlichen  
Geltungsbereichs



### 39. Änderung des Flächennutzungsplans "Sonderbaufläche Photovoltaikanlage Glücksburger Koppel" der Stadt Glücksburg (Ostsee)


Entwurf

M 1: 5.000

Auftraggeber:  
Stadt Glücksburg  
Schinderdam 5  
24960 Glücksburg  
(Ostsee)

Stand : 25.11.2015  
Gezeichnet : B. Kalvelage  
Bearbeitet : M. Demuth  
Projekt : 430-D

Auftragnehmer:

  
Demuth + Lepack  
Schiffbrücke 24  
24939 Flensburg